

Natur- og friluftsområde langs sjø i Samnanger kommune

Sjå kommuneplanen sin arealdel;

<http://webhotel3.gisline.no/GisLinePlanarkiv/4623/1242201800/Dokumenter/Kommuneplan-F%C3%B8resegner.pdf>

Kommunen har heile 13 område, der Notaholmane og Flesjane er dei største.

Områda er:

[Sandviksanden,](#)

[Førøyna,](#)

[Ospevika,](#)

[Børisanden,](#)

[Ytre-Tysse,](#)

[Ytre-Haga,](#)

[2 område langs Haukanesvegen,](#)

[Bjørkheim,](#)

[2 områder i Gubbevikneset,](#)

[Rolvsvågneset](#)

[Notaholmane og Flesjane](#)

Føresegner til bruken av areala er definert slik i kommuneplanen:

34. Naturområde og friluftsområde (NF og F)

Føremålet er naturområde og friluftsområde, inkludert badeplass med naudsynt parkering, tekniske anlegg og servicebygg. Heimel: PBL §11-7 nr. 6.

FØRESEGNER

Inngrep som vil øydelegge området sine kvalitetar som naturområde og friluftsområde er ikkje tillate. Heimel: PBL §11-9 nr.6.

Generelt gjeld allemannsretten i desse områda: ferdsel- og opphaldsrett, sjå:

https://www.miljodirektoratet.no/ansvarsomrader/friluftsliv/allemannsretten/ofte-stilte-sporsmal-om-allemannsretten/#privat_brygge

Vær oppmerksom på at allemannsretten ikke gir adgang til å legge til ved andres brygger uten tillatelse. Brygge er ikke definert som utmark.

Retten til fri ferdsel (allemannsretten) gjelder bare utmark, ikke innmark.

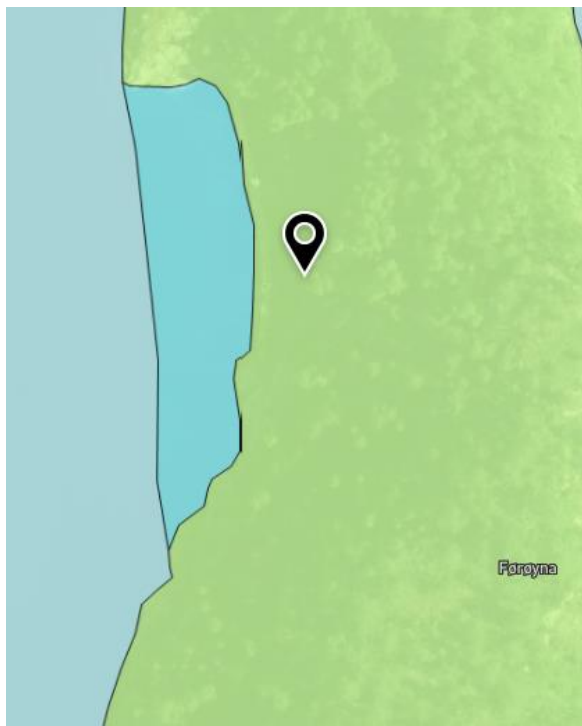
Meir informasjon om kvart av områda:

Sandvikasanden: Ligg i ein landbrukseiendom og areala er fordelt på både innmark og utmark, arealfordelingen kan sjåast her:

<https://gardskart.nibio.no/landbrukseiendom/4623/45/4/0>



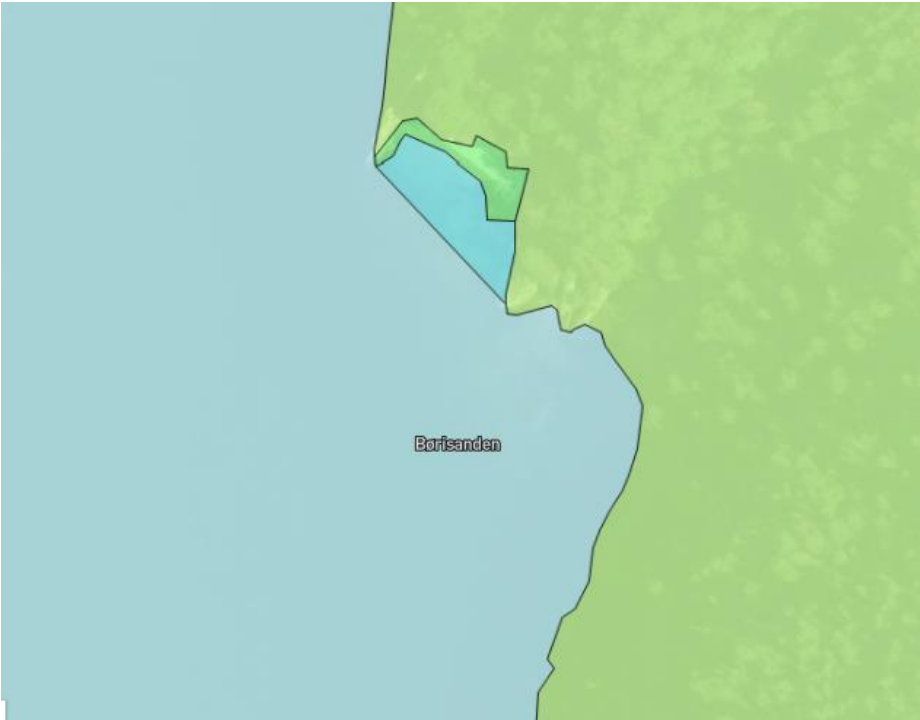
[Førøyna.](#)



[Ospevika](#)



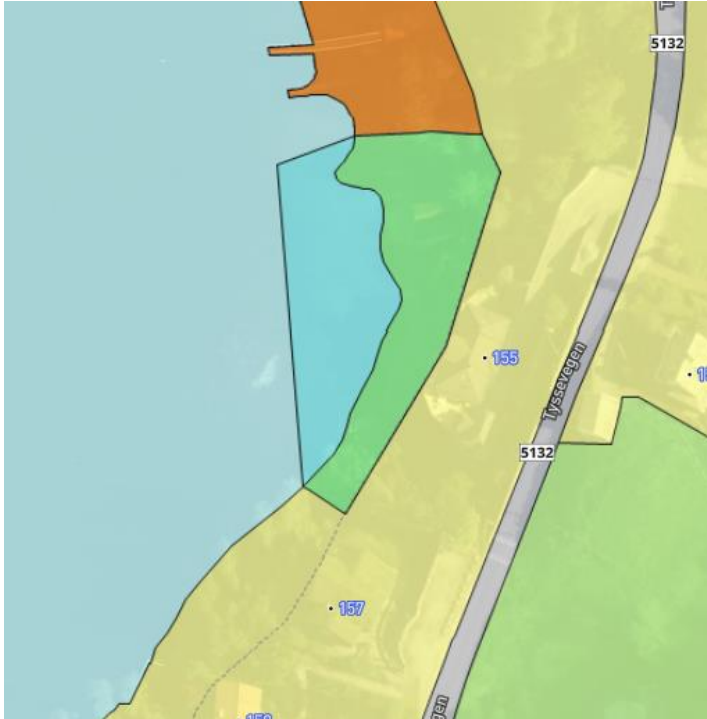
Børisanden.



Ytre-Tysse.



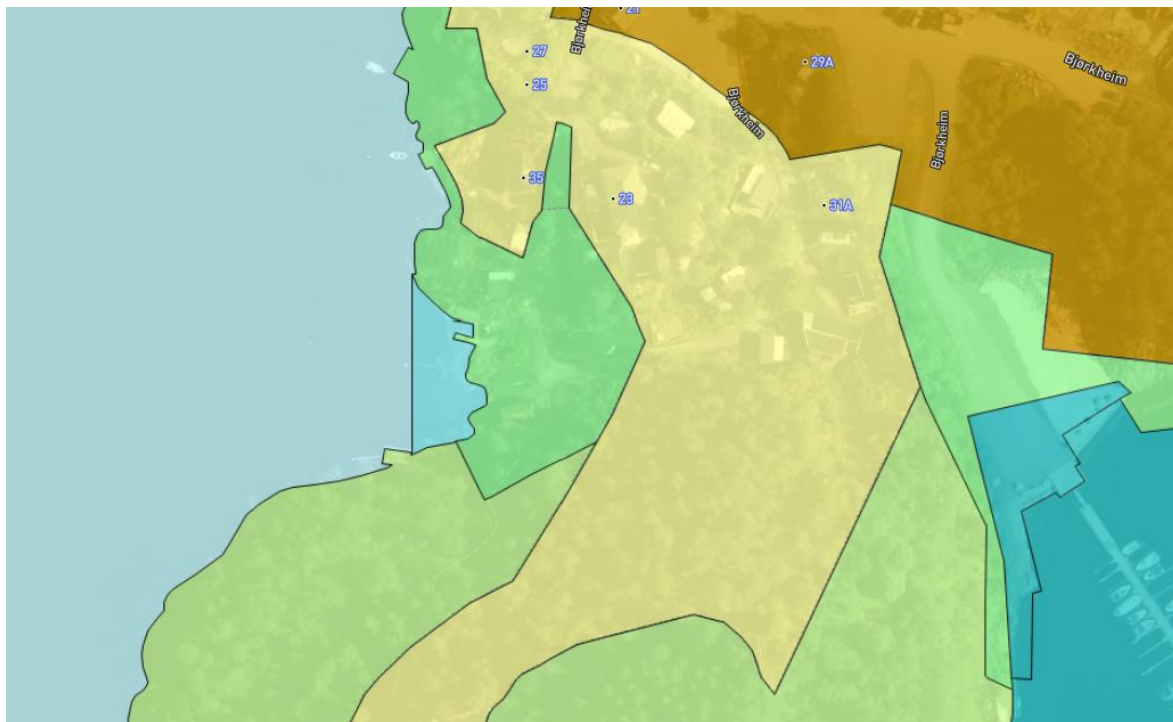
Ytre-Haga.



2 område langs Haukanesvegen.



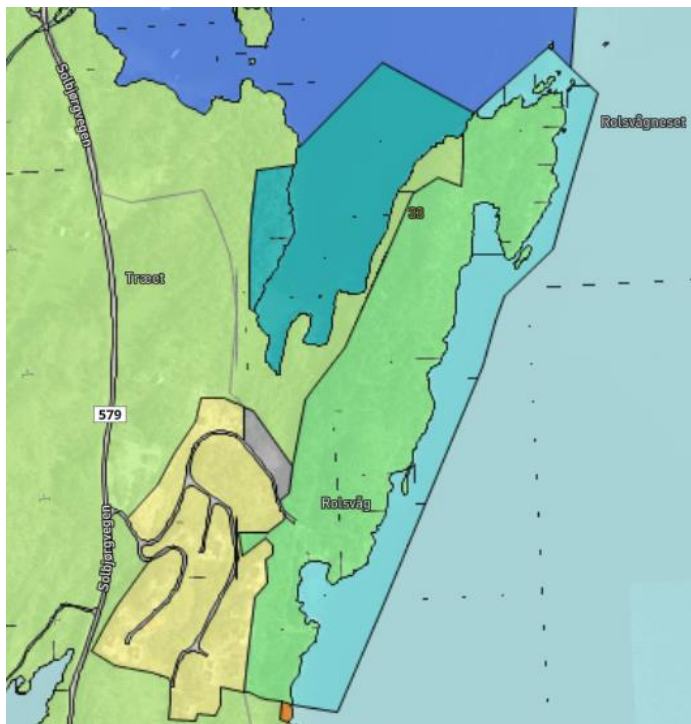
[Bjørkheim.](#)



[2 områder i Gubbevikneset.](#)



[Rolvsvågneset](#)



[Notaholmane og Flesjane](#)

