



TEGNFORKLARING

Bebyggelse og anlegg (PBL § 12-5, nr. 1)


 Boligbebyggelse - frittliggende småhusbebyggelse

Samferdselsanlegg og teknisk infrastruktur (PBL § 12-5, nr. 2)

 Kjøreveg

 Annen veggrunn - grøntareal

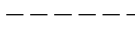
Hensynssoner (PBL § 12-6)

 Frisikt


Linjesymbol

 Plangrense

 Formålsgrense


 Frisiktlinje

 Måle og avstandslinje

 Sikringsgrense

BASISKART

 Eiendomsgrense

 Eksisterende bebyggelse

 Godkjent tiltak

Geodetisk grunnlag: UTM sone 32 / Euref89

Geodetisk høydegrunnlag: NN1954

Siste uttaksdato basiskart: :

Ekvidistanse: 1 m

Kartmålestokk: 1:1000 ved arkformat A3



Reguleringsplan, detaljregulering med tilhørende bestemmelser for:

Samnanger kommune PlanID 1242201901

Detaljreguleringsplan for bustad, Tømmerløypet.

Saksbehandling i følge plan- og bygningsloven

Saksgang	Dato	Plankart datert	Bestemmelser datert
Planoppstart kunngjort	10.10.19	22.11.19	22.11.19
Beslutning, offentlig ettersyn			
Komiteens innstilling			
Bystyrets vedtak			
Planvedtak kunngjort			



Forslagsstiller:


Utarbeidet av:


Samnanger kommunes saksnummer
Siste revisjonsdato plankart:

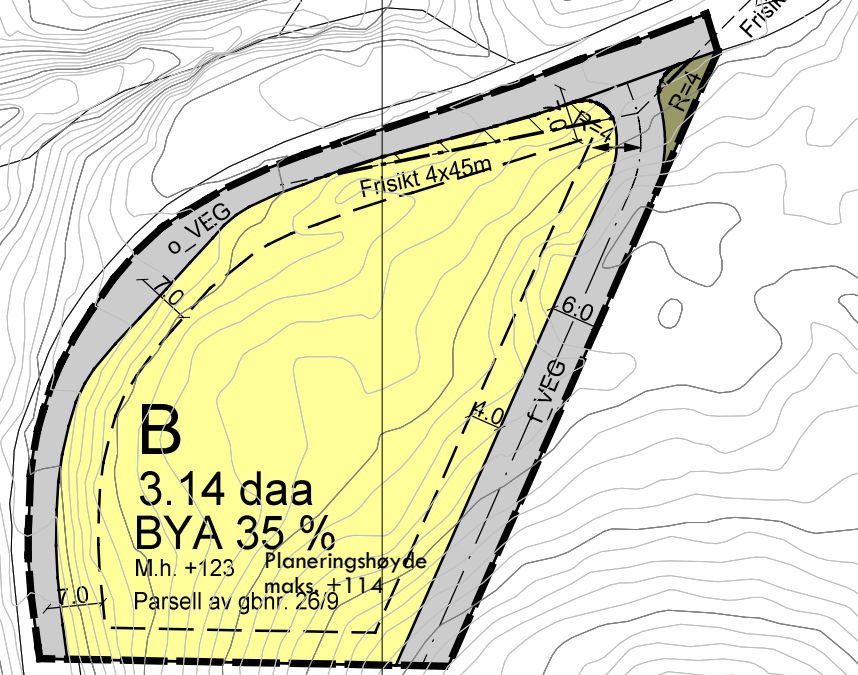
Det bekreftes at plankartet er i samsvar med bystyret sitt vedtak:

_____ Seksjonsleder

669699

669699

322200



B
3.14 daa
BYA 35 %
M.h. +123 Planeringshøyde
maks. +114
Parsell av gbnr. 26/9