


Tegnforklaring

Bebyggelse og anlegg (PBL § 12-5, nr. 1)


 Boligbebyggelse

Samferdselsanlegg og teknisk infrastruktur (PBL § 12-5, nr. 2)

 Kjøreveg

 Annen veggrunn - grontareal

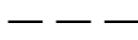
Hensynssoner (PBL § 12-6)

 Frisikt

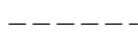
Linjesymbol

 Plangrense


 Sikringsgrense

 Byggegrense

 Regulert senterlinje

 Frisiktlinje

 Måle og avstandslinje

 Formålsgrense

BASISKART

 Eiendomsgrense

 Eksisterende bebyggelse

 Godkjent tiltak

Geodetisk grunnlag: UTM sone 32 / Euref89

Geodetisk høydegrunnlag: NN2000

Siste uttaksdato basiskart: 1 m

Ekvidistanse: 1 m

Kartmålestokk: 1:1000 ved arkformat A3



Reguleringsplan, detaljregulering med tilhørende bestemmelser for:

PlanID: 4623 202201

Gbnr. 25/176 i Samnanger kommune

Saksbehandling i følge plan- og bygningsloven

Saksgang	Dato	Plankart datert	Bestemmelser datert
Planoppstart kunngjort			
Beslutning, offentlig ettersyn			
Komiteens innstilling			
Bystyrets vedtak			
Planvedtak kunngjort			
	Forslagsstiller:	Utarbeidet av:	Samnanger kommunes saksnummer
			Siste revisjonsdato plankart:

Det bekreftes at plankartet er i samsvar med bystyret sitt vedtak:

_____ Seksjonsleder

