

VERTIKALNIVÅ 2: PÅ GRUNNEN

TEIKNFORKLARING
PBL § 12 REGULERINGSPLAN

SAMFERDSELSANLEGG OG TEKNISK INFRASTRUKTUR
(PBL § 12-5, nr 2)

- KV Køyreveg (2011)
- FT Fortau (2012)
- GS Gang- / sykkelveg (2015)
- G Gangveg (2016)
- AVG Annan veggrunn - grøntareal (2019)

GRØNTSTRUKTUR
(PBL §12-5, nr 3)

- TV Turveg (3031)

LANDBRUKS-, NATUR OG FRILUFTSFØRML
(PBL § 12-5, nr 5)

- LNFRL Landbruksformål (510)
- NS Naturområde i sjø og vassdrag (6610)

BRUK OG VERN AV SJØ OG VASSDRAG
(PBL §12-5, nr 6)

- NS Naturområde i sjø og vassdrag (6610)

OMSYNSSONER (PBL §12-6)

- a.1) Sikringssoner
 - Friskt (140)
 - d) Bandleggingssoner
 - Bandlegging etter lov om naturvern (720)
- BESTEMMELSEOMRÅDER (PBL §12-7)
- Anlegg- og riggområde (91)

LINJESYMBOL

- Planens begrensning
- Formålsgrense
- Grense for sikringszone (100)
- Grense for bandleggingssone (700)
- Grense for bestemmelsegrense
- Buselhad som inngår i planen (1214)
- Buselhad som skal fjernast (1215)
- Friskitlinje (1222)
- Regulert kant køyrebane (1223)
- Regulert støttemur (1228)

PUNKTSYMBOL

- Bru (1252)
- Stenging av avkøyrste (1241)
- Avkøyrste (1242)

GRUNNKART

- Eigedomsgrænse
- Eksisterende vegkant

Ekvidistanse: 1m
0 10 20 30 40 50m

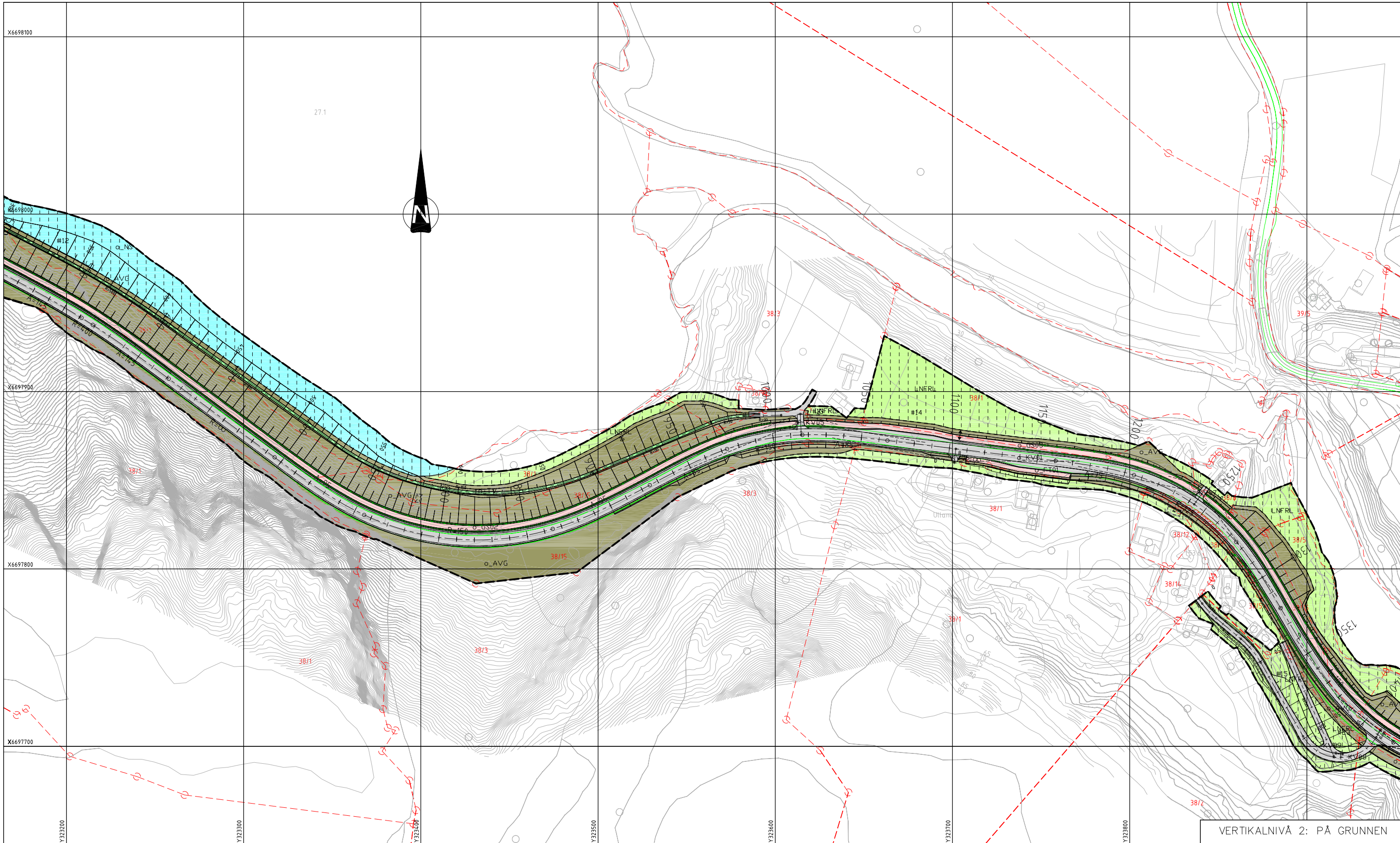
REGULERINGSPLAN MED REGULERINGSFØRESEGNAR FOR:
Fv7 FRØLANDSVATNET

SAKSHANDSAMING ETTER PLAN- OG BYGNINGSLOVA

Revisjon nr.:	Saks nr.:	dato:	sign.:

Kommunestyret vedtak:
3 gongs handsaming i det faste utvalet for plansaker
Offentleg ettersyn frå ...
2 gongs handsaming i det faste utvalet for plansaker
Offentleg ettersyn frå ...
1 gongs handsaming i det faste utvalet for plansaker
Kunngjeving om oppstart av planarbeid
Planen utarbeida av:

04.04.2011
Tekn. nr. R001
Saksbeh. XXXXX
Statens vegvesen Samnanger kommune



VERTIKALNIVÅ 2: PÅ GRUNNEN

TEIKNFORKLARING
PBL § 12 REGULERINGSPLAN

SAMFERDSLSANLEGG OG TEKNISK INFRASTRUKTUR
(PBL § 12-5, nr 2)

- KV Køyreveg (2011)
- FT Fortau (2012)
- GS Gang- / sykkelveg (2015)
- G Gangveg (2016)
- AVG Annan veggrunn - grøntareal (2019)

- GRØNTSTRUKTUR
(PBL §12-5, nr 3)
- TV Turveg (3031)

LANDBRUKS-, NATUR OG FRILUFTSFORMÅL
(PBL § 12-5, nr 5)

- LNFR Landbruksformål (510)
- BRUK OG VERN AV SJØ OG VASSDRAG
(PBL §12-5, nr 6)**
- NS Naturområde i sjø og vassdrag (6610)

OMSYNSSONER (PBL §12-6)

- a.1) Sikringssoner
 - Friskit (140)
 - d) Bondleggingssoner
 - Bandlegging etter lov om naturvern (720)
- BESTEMMELSEOMRÅDER (PBL §12-7)**
- Anlegg- og riggområde (91)

LINJESYMBOL

- Planens begrensning
- Formålsgrense
- Grense for sikringszone (100)
- Grense for bandleggingssone (700)
- Grense for bestemmelsegrense
- Buselhad som inngår i planen (1214)
- Buselhad som skal fjernast (1215)
- Friskitlinje (1222)
- Regulert kant køyrebane (1223)
- Regulert støttemur (1228)

PUNKTSYMBOL

- Stenging av avkøyrste (1241)
- Avkøyrste (1242)

GRUNNKART

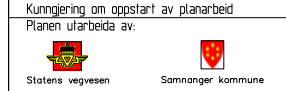
- Eigedomsgrense
 - Eksisterende vegkant
- Ekvidistanse: 1m
0 10 20 30 40 50m

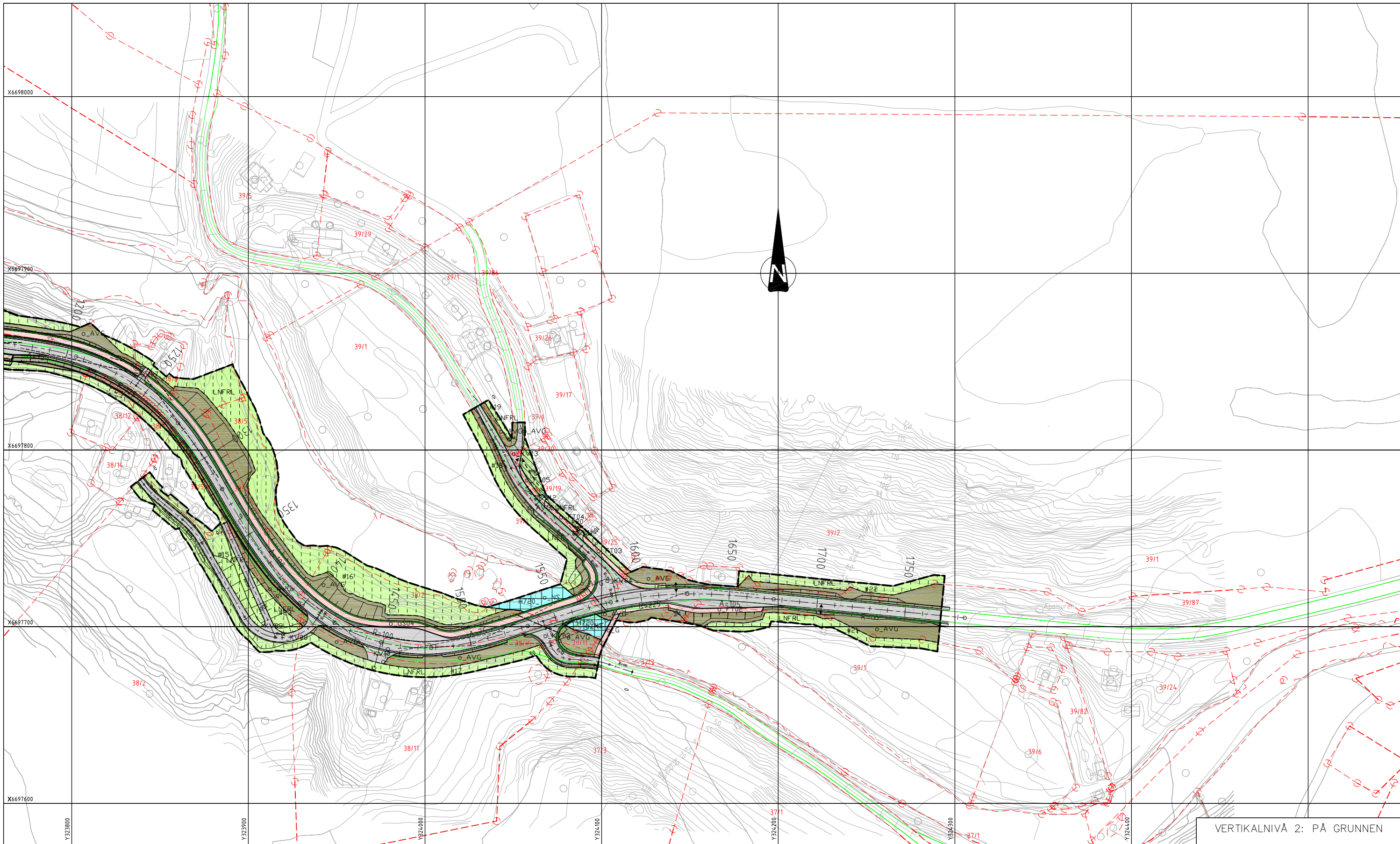
REGULERINGSPLAN MED REGULERINGSFØRESEGNER FOR:
Fv7 FRØLANDSVATNET

SAKSHANDSAMING ETTER PLAN- OG BYGNINGSLOVA

Revisjon nr.:
Kommunestyret vedtak:
3 gongs handsaming i det faste utvalet for plansaker
Offentleg ettersyn frå
2 gongs handsaming i det faste utvalet for plansaker
Offentleg ettersyn frå
1 gongs handsaming i det faste utvalet for plansaker
Kunngjering om oppstart av planarbeid
Planen utarbeida av:

PROFnr:	12R007R001
Målestokk:	1:1000 i A1
Dato:	20.12.2011
Saks nr:	
dato:	
sign:	
Teknr. nr:	04.04.2011
Rev.nr:	
Saksbeh:	
R002	XXXXX





VERTIKALNIVÅ 2: PÅ GRUNNEN

TEKNOFORKLARING
PBL § 12 REGULERINGSPÅN

- SAMFERDSLSANLEGG OG TEKNISK INFRASTRUKTUR**
(PBL § 12-5, nr 2)
- KV Køyreveg (2011)
 - FT Fortau (2012)
 - GS Gang-/sykkelveg (2015)
 - G Gangveg (2016)
 - AVG Annan veggrunn - grøntareal (2019)
- GRØNTSTRUKTUR**
(PBL §12-5, nr 3)
- TV Turveg (3031)

- LANDBRUKS-, NATUR OG FRILUFTSFORMÅL**
(PBL § 12-5, nr 5)
- LNFRLL Landbruksformål (5110)
- BRUK OG VERN AV SJØ OG VASSDRAG**
(PBL §12-5, nr 6)
- NS Naturområde i sjø og vassdrag (6610)

- OMSYNSSONER (PBL §12-6)**
- a.1) Sikringssoner
 - Friskt (140)
 - Bondleggingssoner
 - Bondlegging etter lov om naturvern (720)
- BESTEMMELSEOMRÅDER (PBL §12-7)**
- Anlegg- og riggområde (91)

- LINJESYMBOL**
- Planens begrensning
 - Formålsgrense
 - Grense for sikringszone (100)
 - Grense for bondleggingssoner (700)
 - Grense for bestemmelsegrense
 - Buselhad som inngår i planen (1214)
 - Buselhad som skal fjernast (1215)
 - Friskitlinje (1222)
 - Regulert kant køyrebane (1223)
 - Regulert støttetur (1228)

- PUNKTSYMBOL**
- Stenging av avkøyrsle (1241)
 - Avkøyrsle (1242)
- GRUNNKART**
- Eiegdomsgrense
 - Eksisterande vegkant
- Ekvidistanse: 1m
- 0 10 20 30 40 50m

REGULERINGSPÅN MED REGULERINGSPØRESEGNER FOR:
Fv7 FRØLANDSVATNET

SAKSHANDSAMING ETTER PLAN-OG BYGNINGSLOVA

Revisjon nr.:	Saks nr.:	dato:	sign.:

Kommunestyret vedtak:

- 3 gongs handsaming i det faste utvalet for plansaker (1241)
- Offentleg ettersyn frå
- 2 gongs handsaming i det faste utvalet for plansaker (1241)
- Offentleg ettersyn frå
- 1 gongs handsaming i det faste utvalet for plansaker (1241)

Kunngjeving om oppstart av planarbeid

Planen utarbeida av:

PROFnr:	12R0007R001
Målestokk:	1:1000 i A1
Dato:	20.12.2011
Tekn. nr.:	R003
Rev.nr.:	XXXXX

